



















### VYMEZUJÍCÍ HRANICE

-  HRANICE ŘEŠENÉHO ÚZEMÍ - ZMĚNA Č. 1  
*(odsazeno o 5 m. z důvodu čitelnosti)*
- 3**  
 OZNAČENÍ ŘEŠENÉHO ÚZEMÍ DLE OBSAHU ZMĚNY Č. 1
-  HRANICE KATASTRÁLNÍHO ÚZEMÍ
-  HRANICE ZASTAVĚNÉHO ÚZEMÍ - AKTUALIZACE ZMĚNA Č. 1
-  Z1 HRANICE ZASTAVITELNÝCH PLOCH - ZMĚNA Č. 1  
Z71/z-1, Z72/z-1, Z73/z-1, Z74/z-1, Z75/z-1, Z76/z-1, Z77a/z-1, Z77b/z-1, Z78/z-1
-  P1 HRANICE PLOCH PŘESTAVBY - ZMĚNA Č. 1  
P72/z-1, P73/z-1, P74/z-1, P75/z-1, P76/z-1, P77/z-1
-  K1 HRANICE PLOCH ZMĚN V KRAJINĚ - ZMĚNA Č. 1  
K73/z-1, K74/z-1
-  R23/z-1 PLOCHY ÚZEMNÍCH REZERV (ORIENTAČNÍ SMĚRY DALŠÍHO ROZVOJE)  
- ZMĚNA Č. 1: R23/z-1
-  HRANICE LOKALITY
-  MELIORAČNÍ PLOCHY
-  II. TŘÍDA OCHRANY
-  III. TŘÍDA OCHRANY
-  IV. TŘÍDA OCHRANY
-  OSTATNÍ PLOCHY
-  LOKALITY Z PŘEDCHOZÍCH ÚPD
-  VZDÁLENOST 50m OD OKRAJE LESA
-  HRANICE BPEJ
-  KÓD BPEJ  
5.32.11

Změna č. 1 Územního plánu Breznice			
ODŮVODNĚNÍ	VÝKRES PŘEDPOKLÁDANÝCH ZÁBORŮ PŮDNIHO FONDU		
PROJEKTOVÝ ATELIÉR AD s.r.o. ING. ARCH. JAROSLAV DANĚK			RAZÍTKA A PODPISY: 
<small>HUSOVA 4, Č. BUDĚJOVICE, 370 01, TEL. 387 312 514, 605 277 998            www.atelierad.cz, atelierad@atelierad.cz, IČ 25194771, DIČ CZ25194771</small>			
ZPRACOVATEL: ING. ARCH. JAROSLAV DANĚK			
KRESLIL: ING. ARCH. DOMINIK DANĚK			
ČÍSLO ZAKÁZKY: 5_2020	ČÍSLO VÝKRESU:	ČÍSLO PARÉ:	
DATUM: ČERVENEC 2021	D2.1	1	
MĚŘÍTKO: 1 : 5 000			
ZÁZNAM O ÚČINNOSTI			
DATUM NABYTÍ ÚČINNOSTI:			
OPRAVNĚNÁ ÚŘEDNÍ OSOBA POŘIZOVATELE: Ing. Miroslav Sládek Pověřený pořizovatel na základě uzavřené smlouvy s městem Breznice		SPRÁVNÍ ORGÁN, KTERÝ ZMĚNU ÚPD VYDAL: ZASTUPITELSTVO MĚSTA BREZNICE Starosta: Ing. Petr Procházka	
RAZÍTKO A PODPIS:		RAZÍTKO A PODPIS:	

